



# Bordbuch "super" 2

## 4. ADAC Westfälische Herbstfahrt

### 11 Bordbuchseiten/Kartenblätter

# LÖSUNG





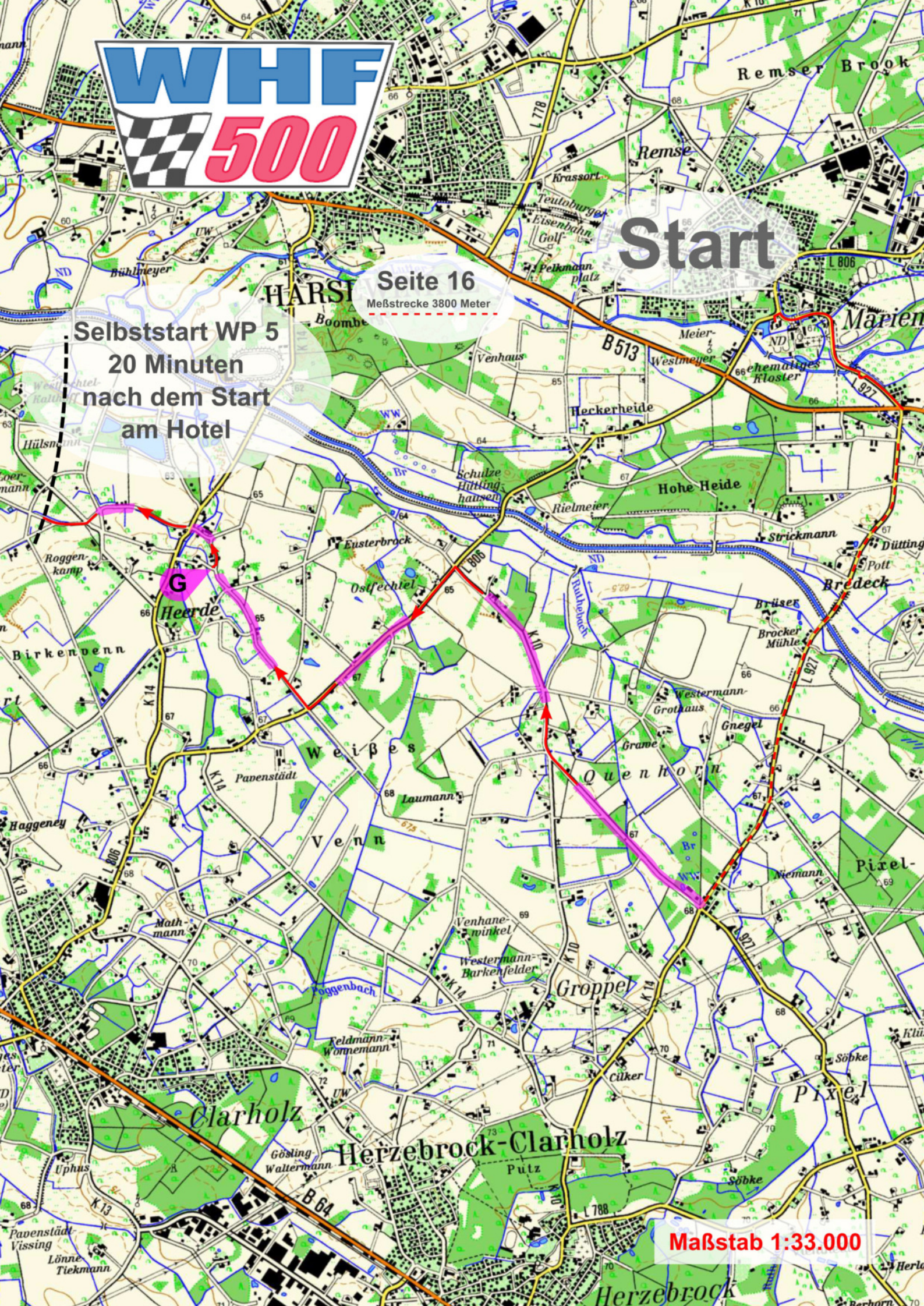
Start

HARST Seite 16  
Meßstrecke 3800 Meter

Selbststart WP 5  
20 Minuten  
nach dem Start  
am Hotel

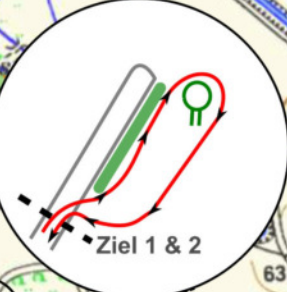
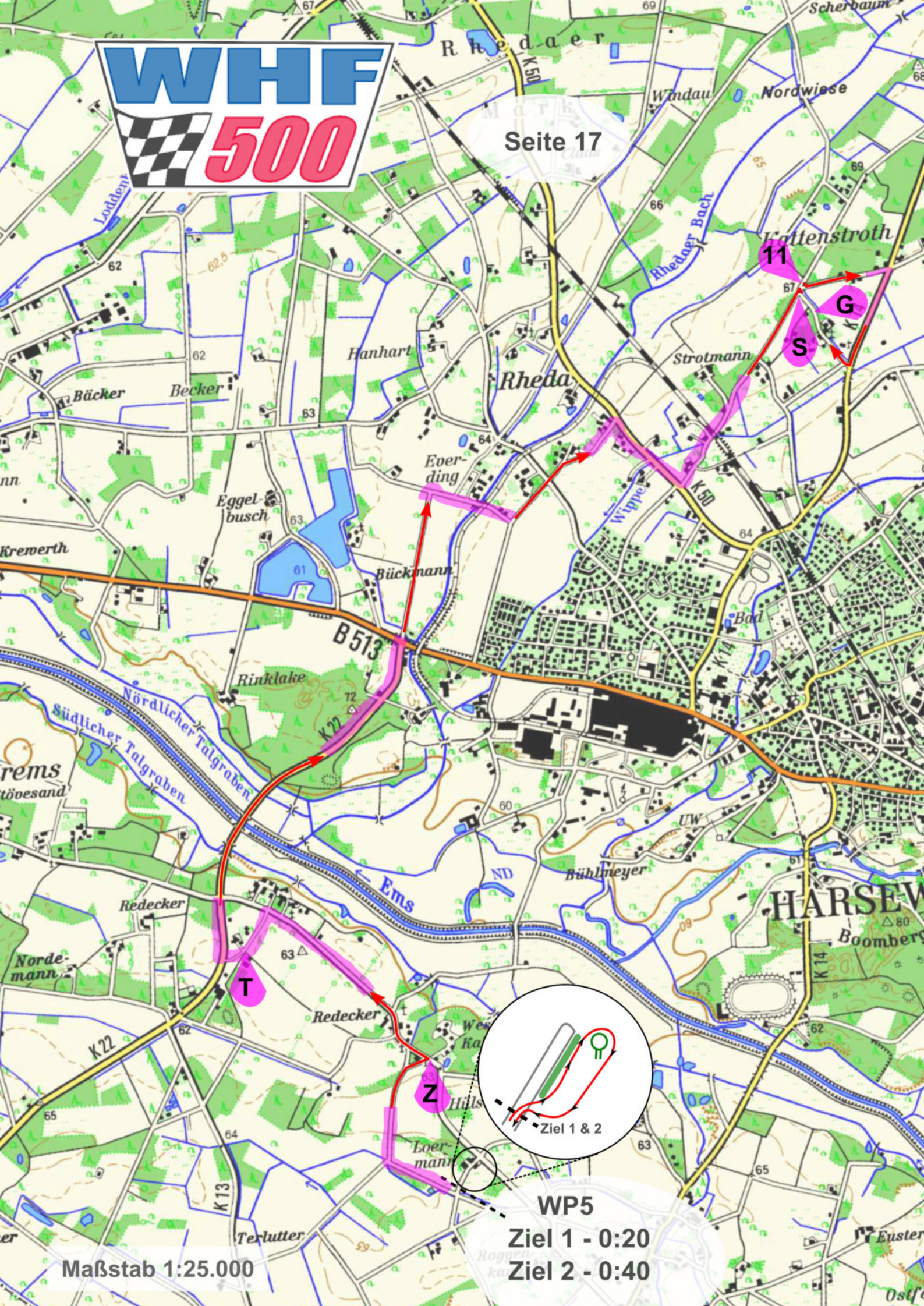
G

Maßstab 1:33.000



# WHF 500

Seite 17



WP5

Ziel 1 - 0:20

Ziel 2 - 0:40

Maßstab 1:25.000



Seite 18

ZK 6

Start  
WP6

WP6

40er Schnitt ab Start  
mit Messung auf der  
Rotingdorfer Straße

J 5

N

3

Maßstab 1:50.000

Aufgabe Grenzannäherung:  
von Pfeil A bis Pfeil E  
wird möglichst nah an einer eingezeichneten Linie entlanggefahren,  
ohne diese Linie zu berühren oder zu überschreiten.

A

E

SK

J 5

N

3

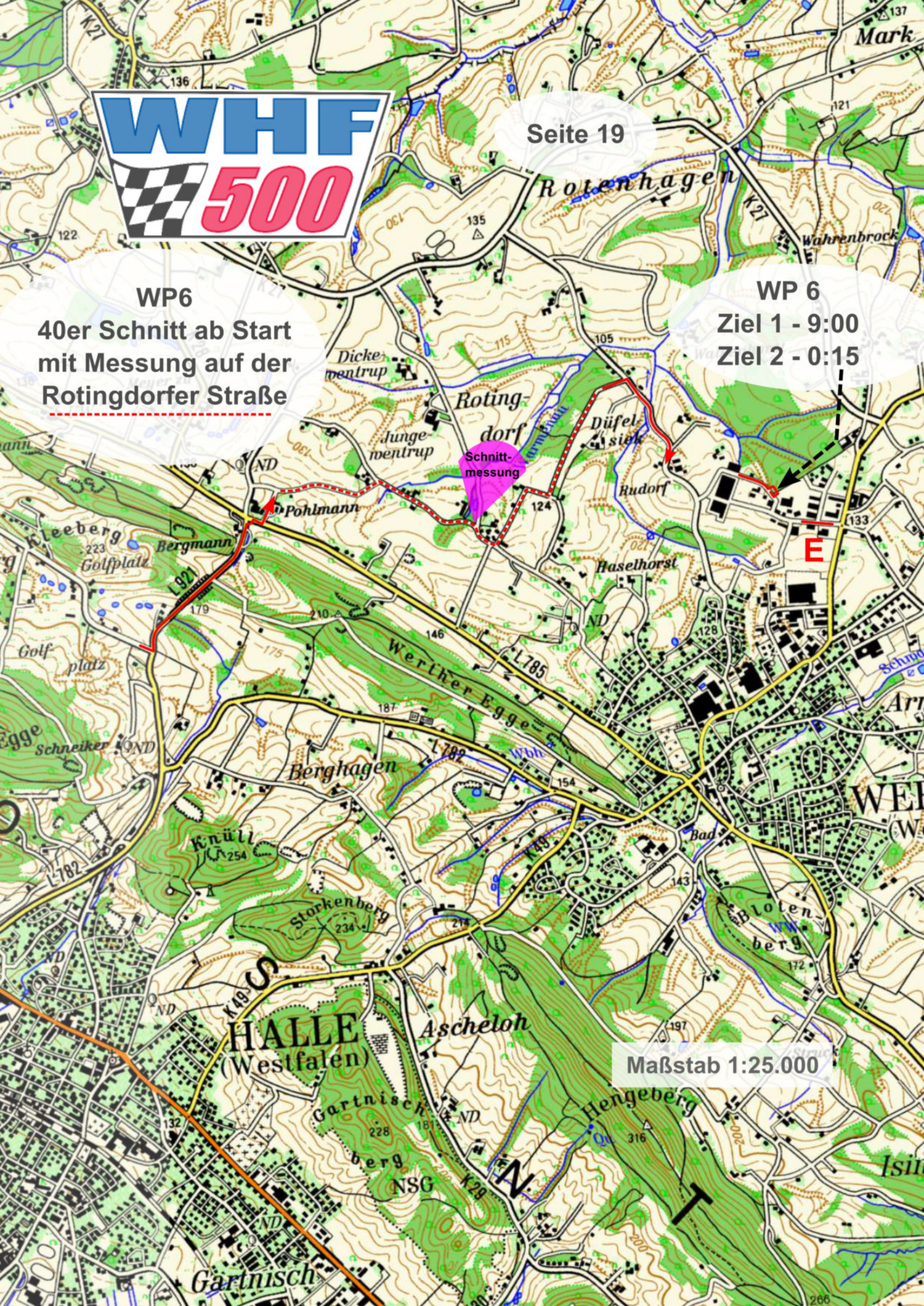


**WP6**  
40er Schnitt ab Start  
mit Messung auf der  
Rotingdorfer Straße

**WP 6**  
Ziel 1 - 9:00  
Ziel 2 - 0:15

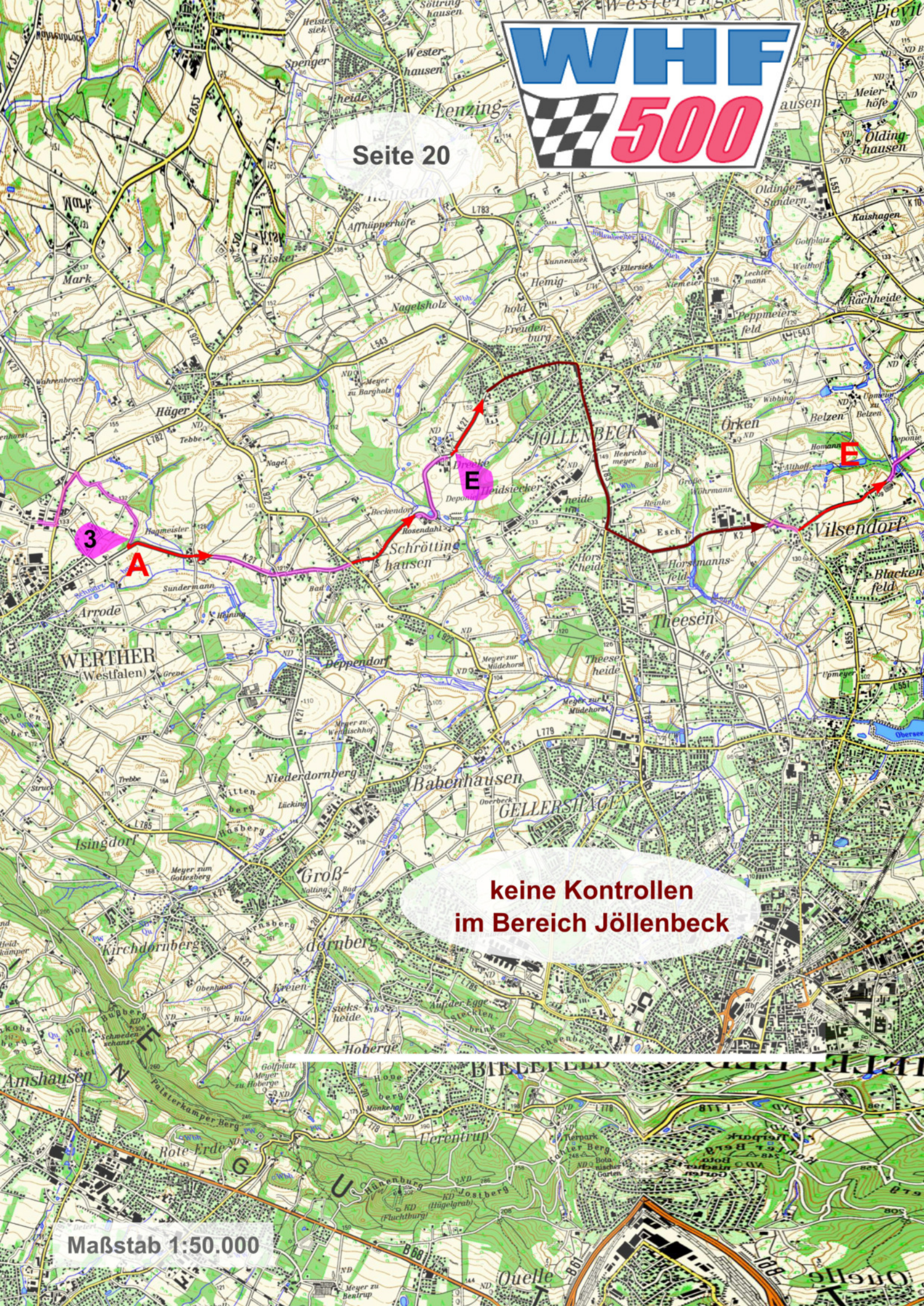
Schnitt-  
messung

Maßstab 1:25.000



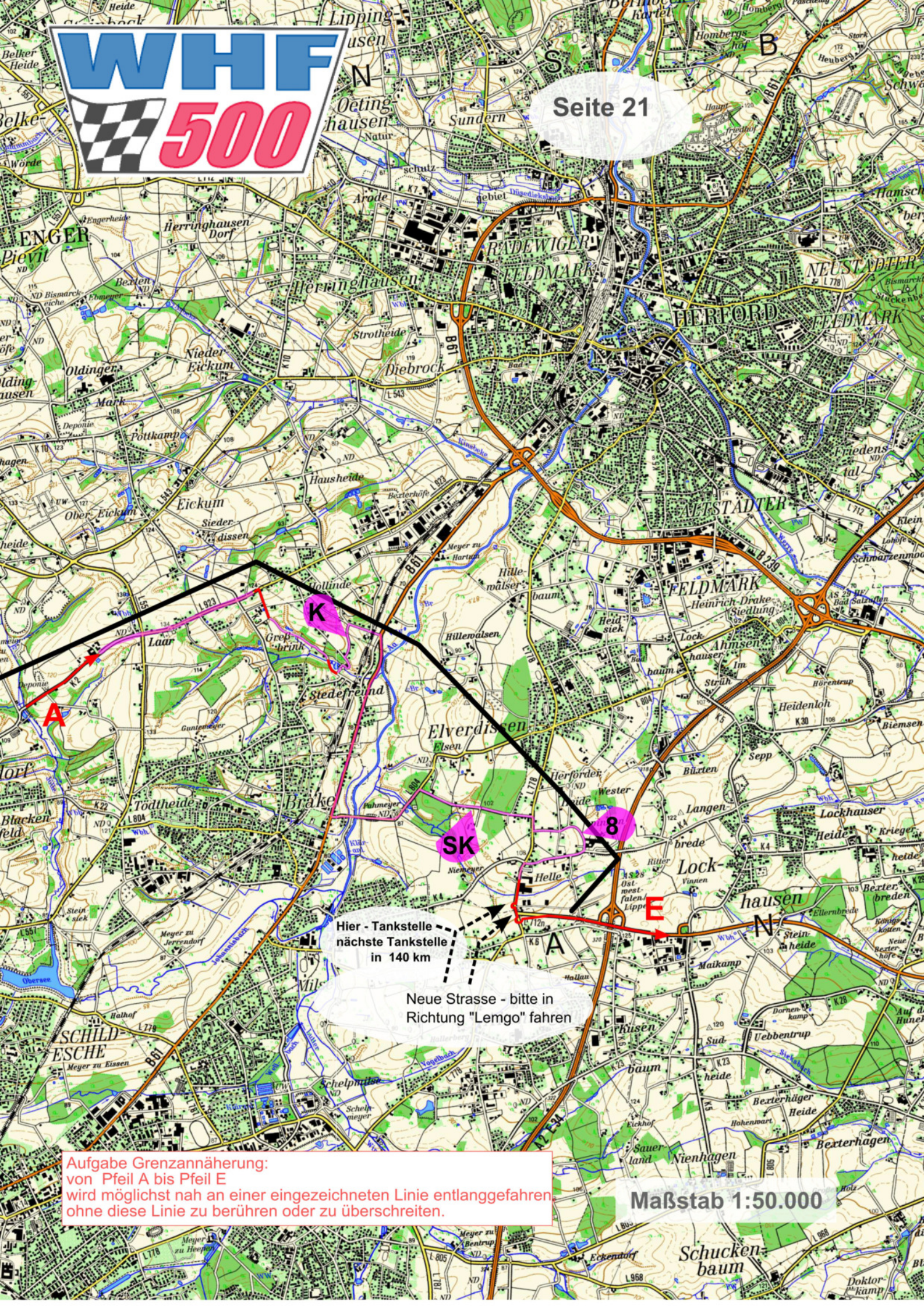


Seite 20



keine Kontrollen  
im Bereich Jöllenbeck

Maßstab 1:50.000



Hier - Tankstelle  
nächste Tankstelle  
in 140 km

Neue Strasse - bitte in  
Richtung "Lemgo" fahren

Aufgabe Grenznäherung:  
von Pfeil A bis Pfeil E  
wird möglichst nah an einer eingezeichneten Linie entlanggefahren  
ohne diese Linie zu berühren oder zu überschreiten.

Maßstab 1:50.000

Schucken-  
baum



**Strecke von A bis E  
ohne Kontrollen**

**Kaffeepause  
Gasthaus Rickmeyer  
Alte Landstraße 51  
32108 Bad Salzuflen  
Ortsteil - Retzen**







Seite 23

5

ZK 8  
Klemme &  
Mengedoth

W

P

Restart  
Kaffeepause  
und Start in WP 7

WP 7  
Ziel 1 - 2:00  
Ziel 2 - 0:05

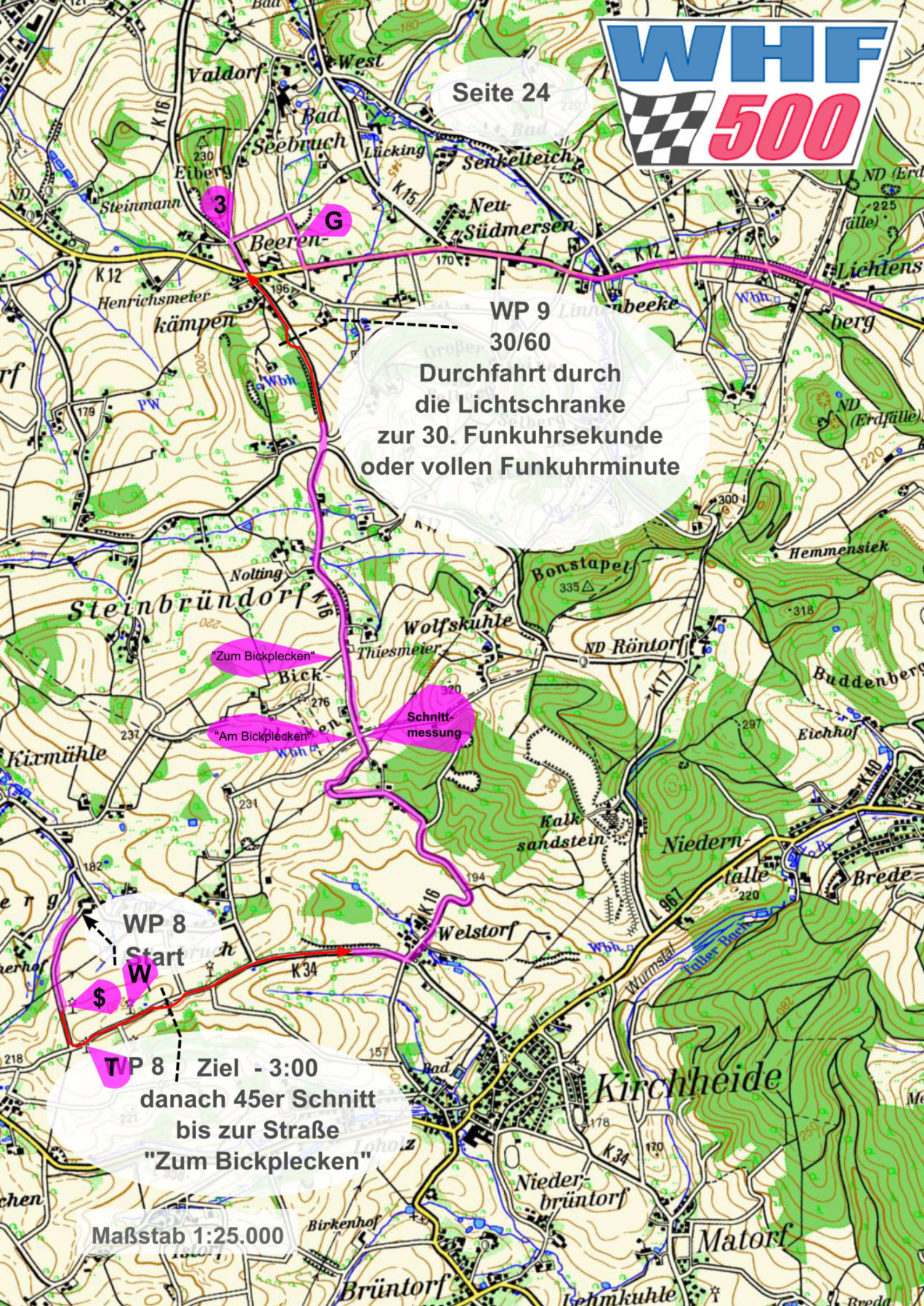
Maßstab 1:25.000



WP 9  
30/60  
Durchfahrt durch  
die Lichtschranke  
zur 30. Funkuhrsekunde  
oder vollen Funkuhrminute

WP 8  
Start  
W  
T/P 8 Ziel - 3:00  
danach 45er Schnitt  
bis zur Straße  
"Zum Bickplecken"

Maßstab 1:25.000



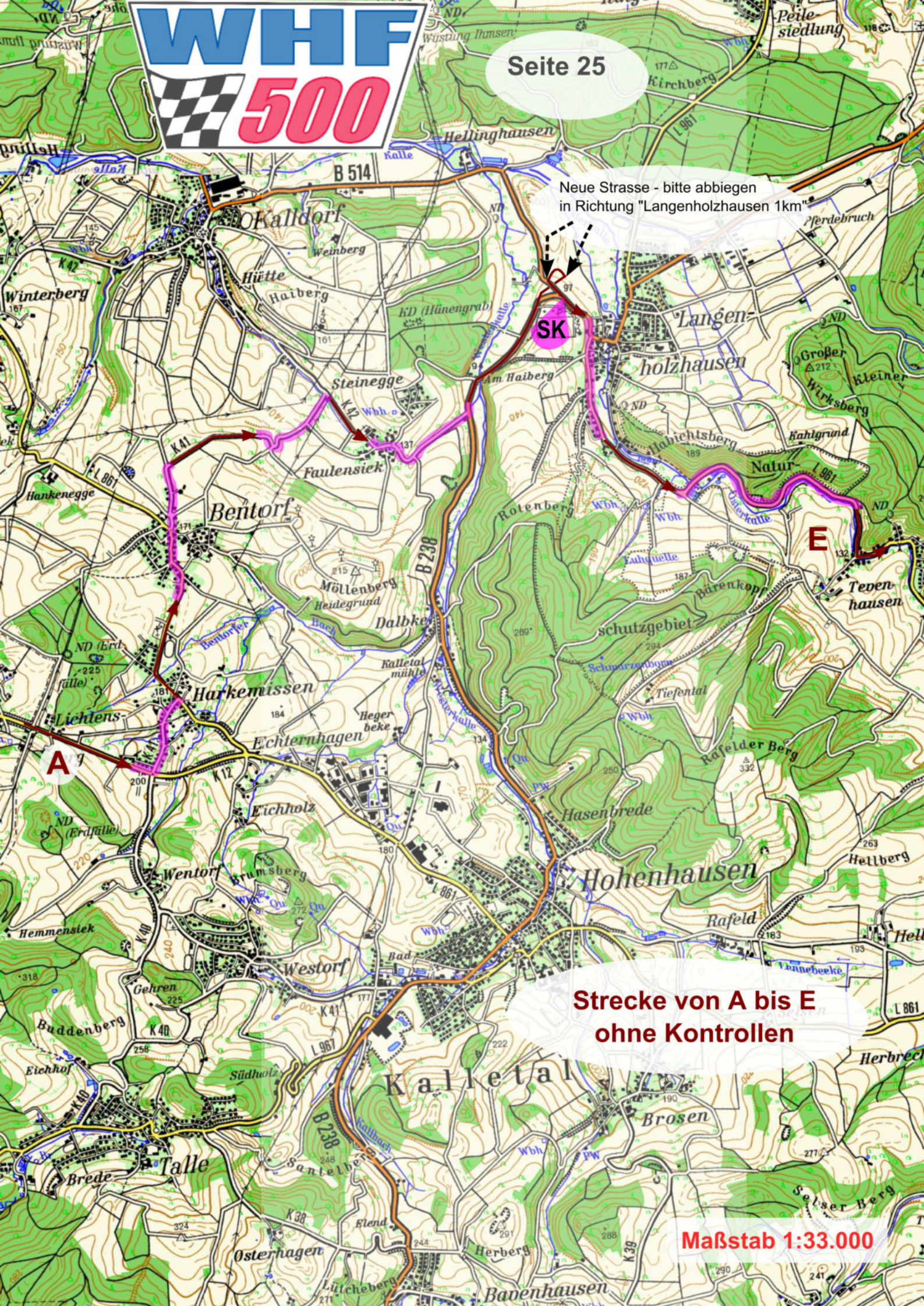


WP 8  
SPECIAL

WP 8  
Start



WP 8  
Ziel - 3:00  
danach 45er Schnitt  
bis zur Straße  
"Zum Bickplecken"



Neue Strasse - bitte abbiegen in Richtung "Langenholzhausen 1km"

SK

E

A

Strecke von A bis E ohne Kontrollen

Maßstab 1:33.000

zwischen Pfeil A und Pfeil B sind die Kartenausschnitte 1 bis 8 zu fahren



**D**

**F** kleine Straße am Friedhof entlang

**5x**

"alte Straße" direkt an den Häusern entlang



Seite 26

X-geklaut

Mittagspause  
Café Burg Sternberg  
Sternberger Straße 52  
32699 Extertal

Maßstab 1:50.000