



Bordbuch "touring" 1

4. ADAC Westfälische Herbstfahrt

18 Bordbuchseiten/Kartenblätter



W H F



500

Seite A Prolog



Maßstab 1:25.000

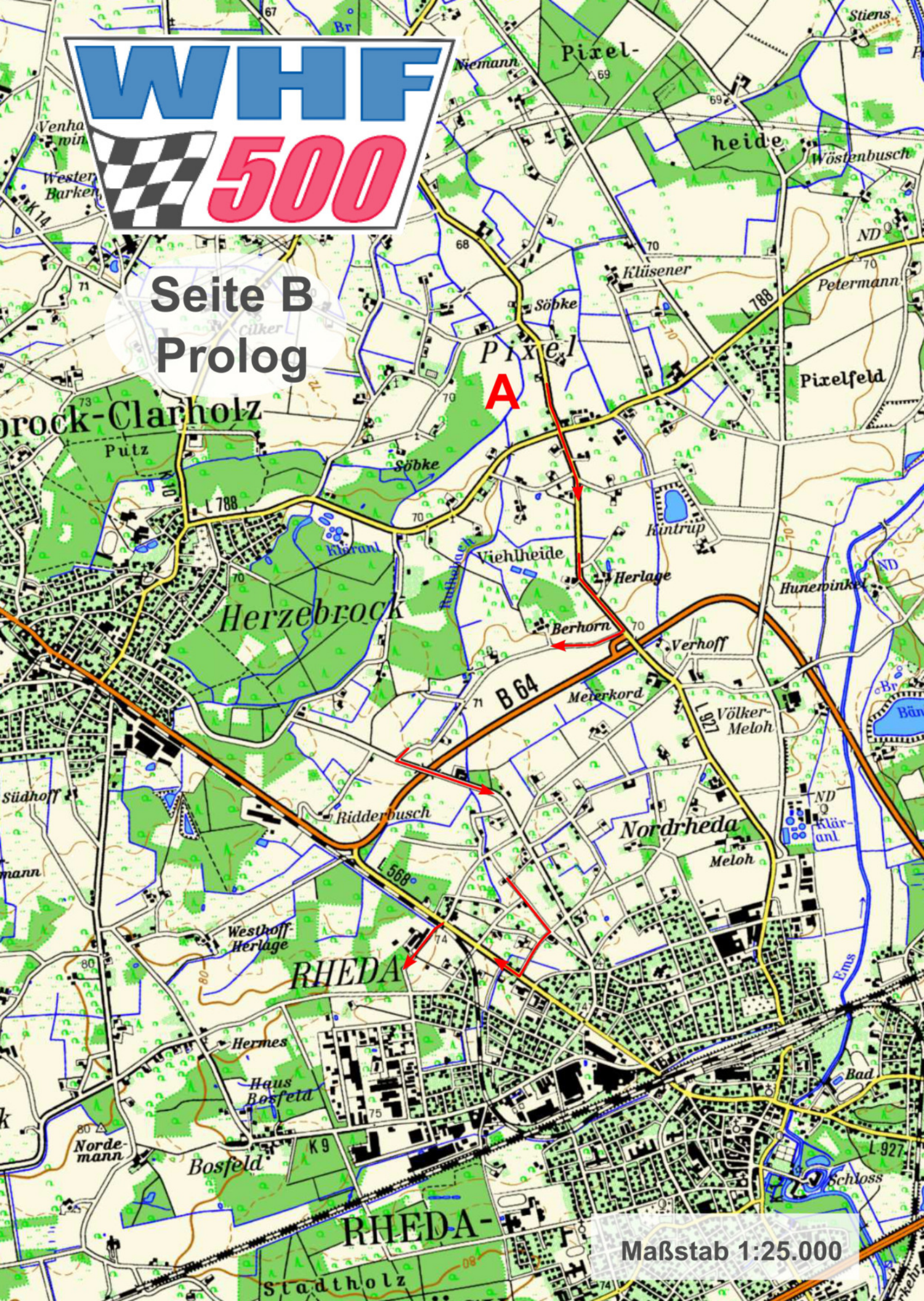
Arzehrock-Clanholz



Seite B
Prolog

A

Maßstab 1:25.000





Seite C Prolog



ZK1

- WP 1
- Start bis Ziel
- 1. Durchfahrt 0:08
- 2. Durchfahrt 0:08

Maßstab 1:25.000

WHF

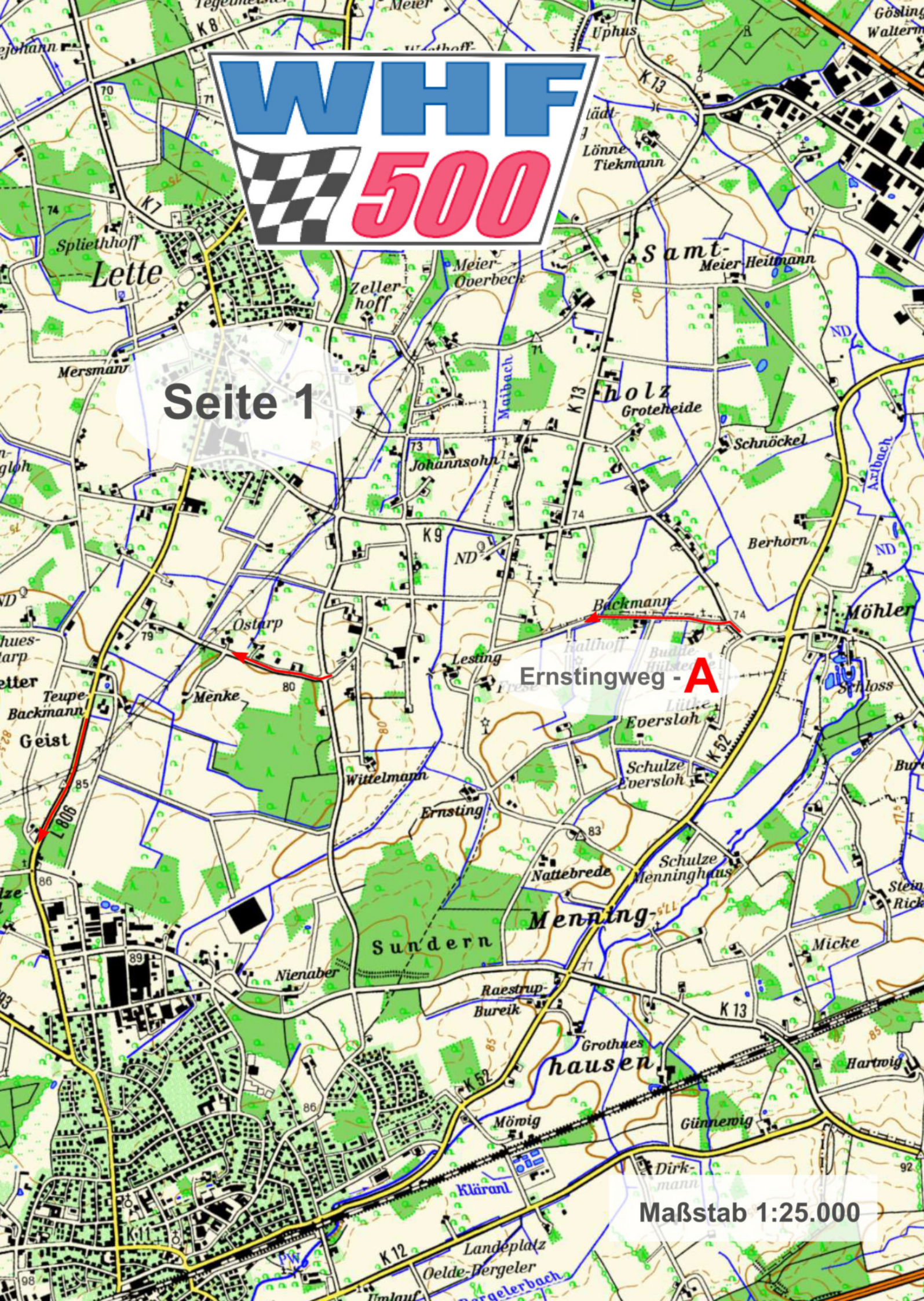


500

Seite 1

Ernstingweg - A

Maßstab 1:25.000





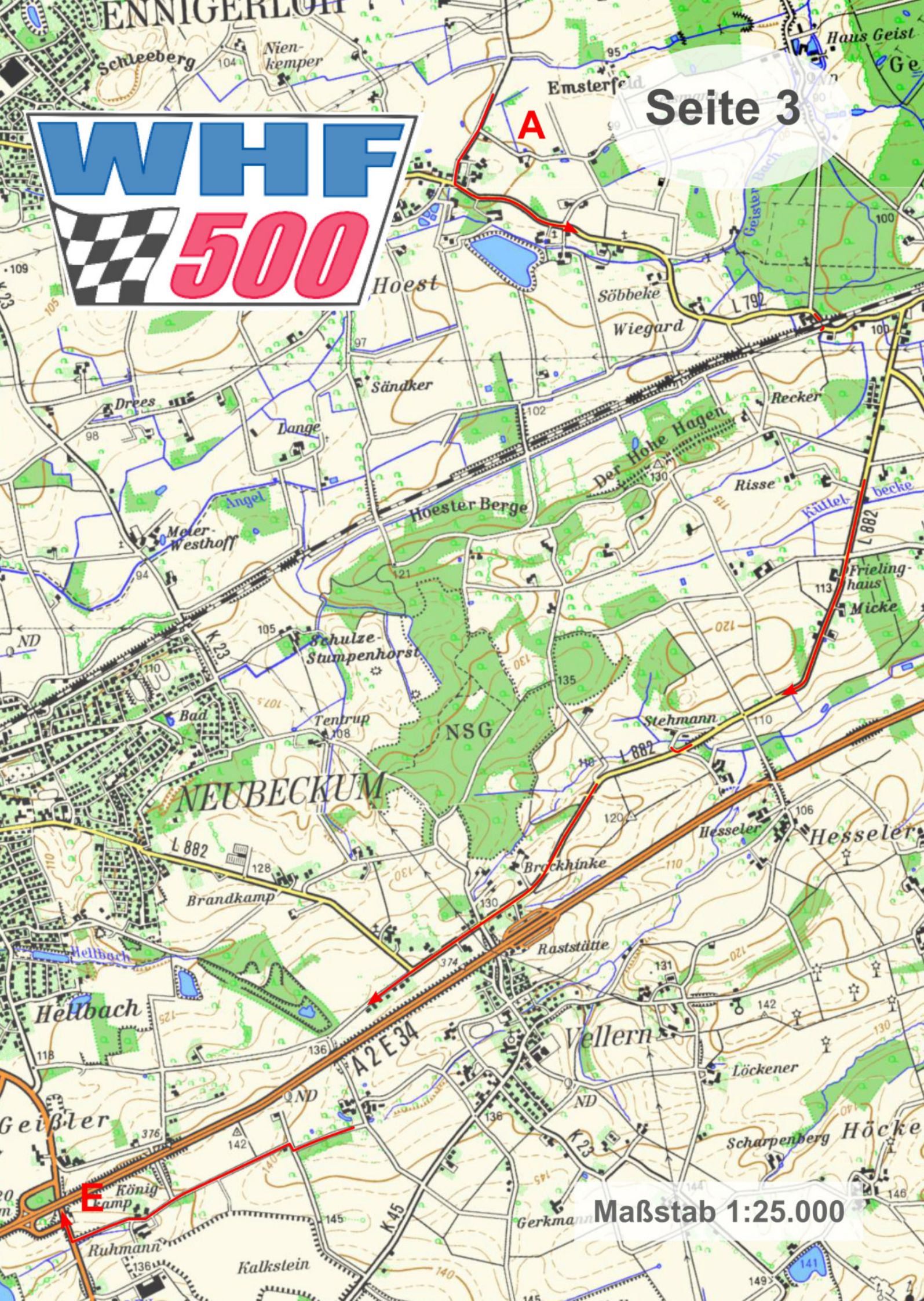
Seite 2



B - Windmühlenweg

Ostfelder Straße - A

Maßstab 1:25.000



WHF



500

Seite 4



Maßstab 1:33.000



Der Natur- und Gewerbepark Olfetal ist ein Rundkurs mit getrennten Fahrbahnen und 13 Kreisverkehren.



W H F



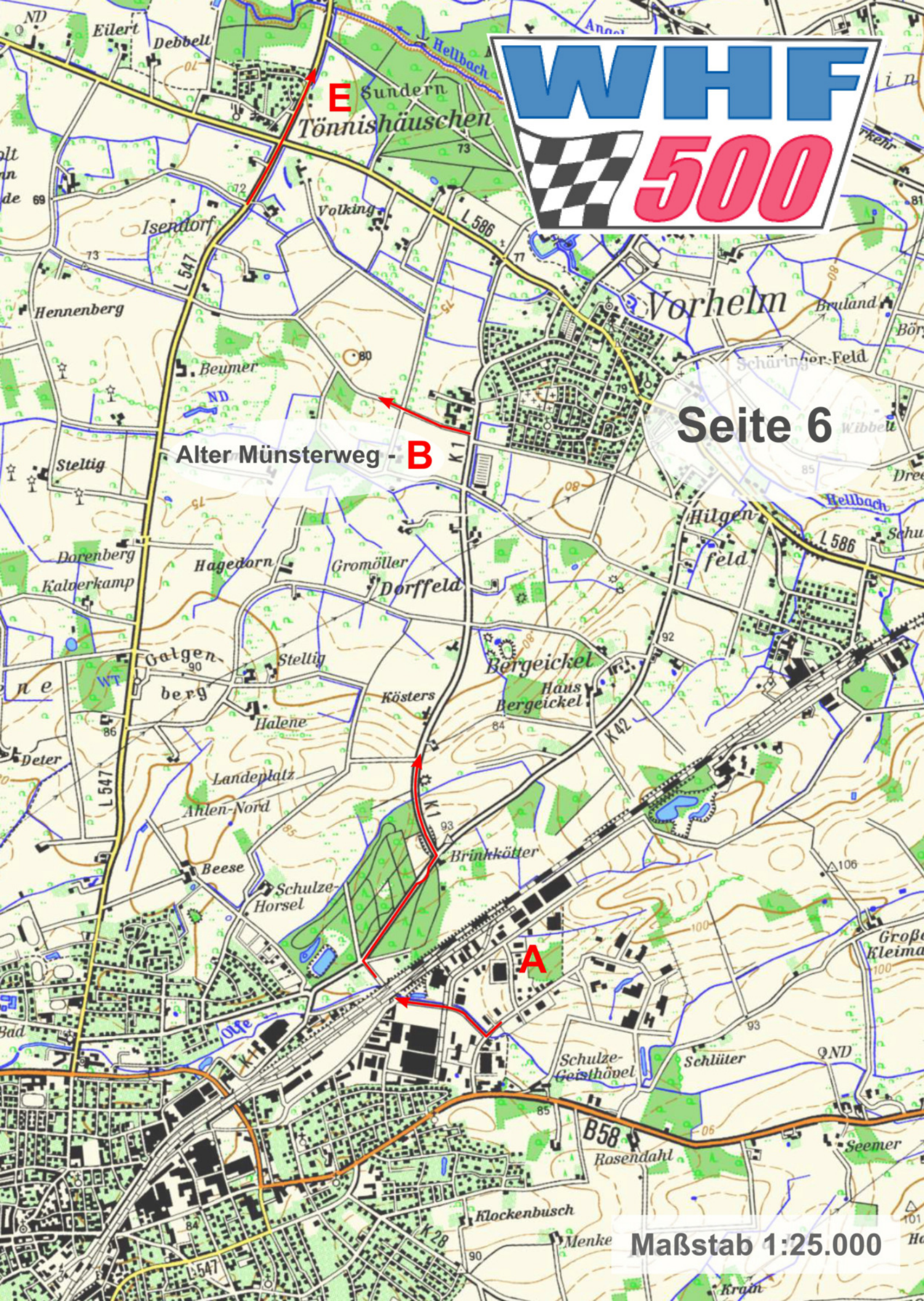
500

Seite 6

Alter Münsterweg - **B**

A

Maßstab 1:25.000



W H F

500

Seite 7

WP3
Selbststart
40 Minuten
nach WP2-Start

A

Aufgabe Barrikade:
Sie umfahren die eingezeichnete Barrikade auf kürzestem Weg.
Dabei nutzen Sie den letzten Abzweig vor der Barrikade und
den ersten Abzweig nach der Barrikade.

Maßstab 1:25.000



Seite 8

Ziel 1 - 5:00
Ziel 2 - 0:05

Q

QUIET-ZONE
max. Tempo 30 km/h

Maßstab 1:25.000





Seite 9

**Strecke
von A bis E
ohne Kontrollen**

Maßstab 1:25.000





Seite 10

Pause
Kabelwerk KW64
Ostheide 1
48361 Beelen

A

Strecke
von A bis zur Pause
ohne Kontrollen

Maßstab 1:25.000



WHF 500

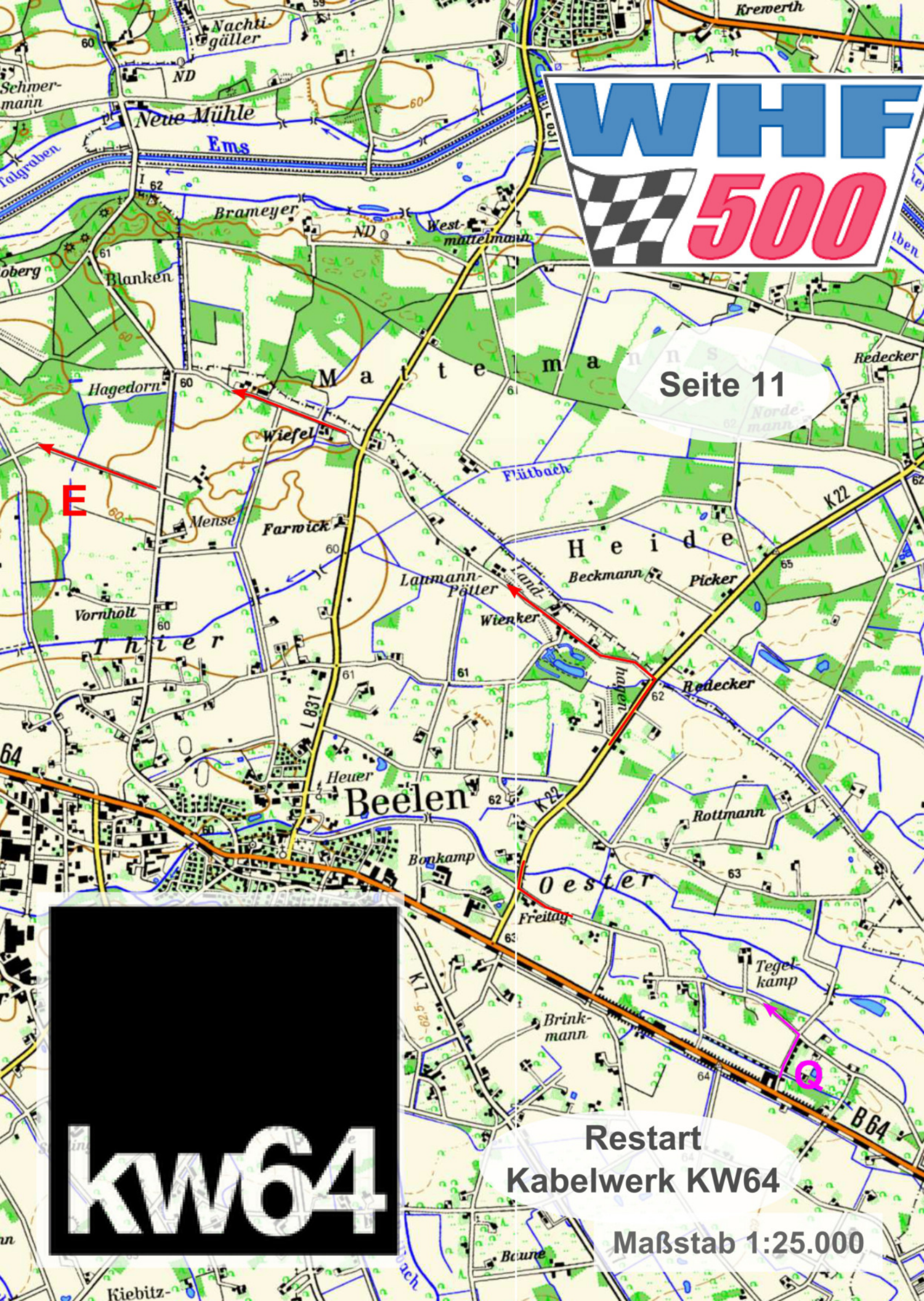
Seite 11

E

KW64

Restart
Kabelwerk KW64

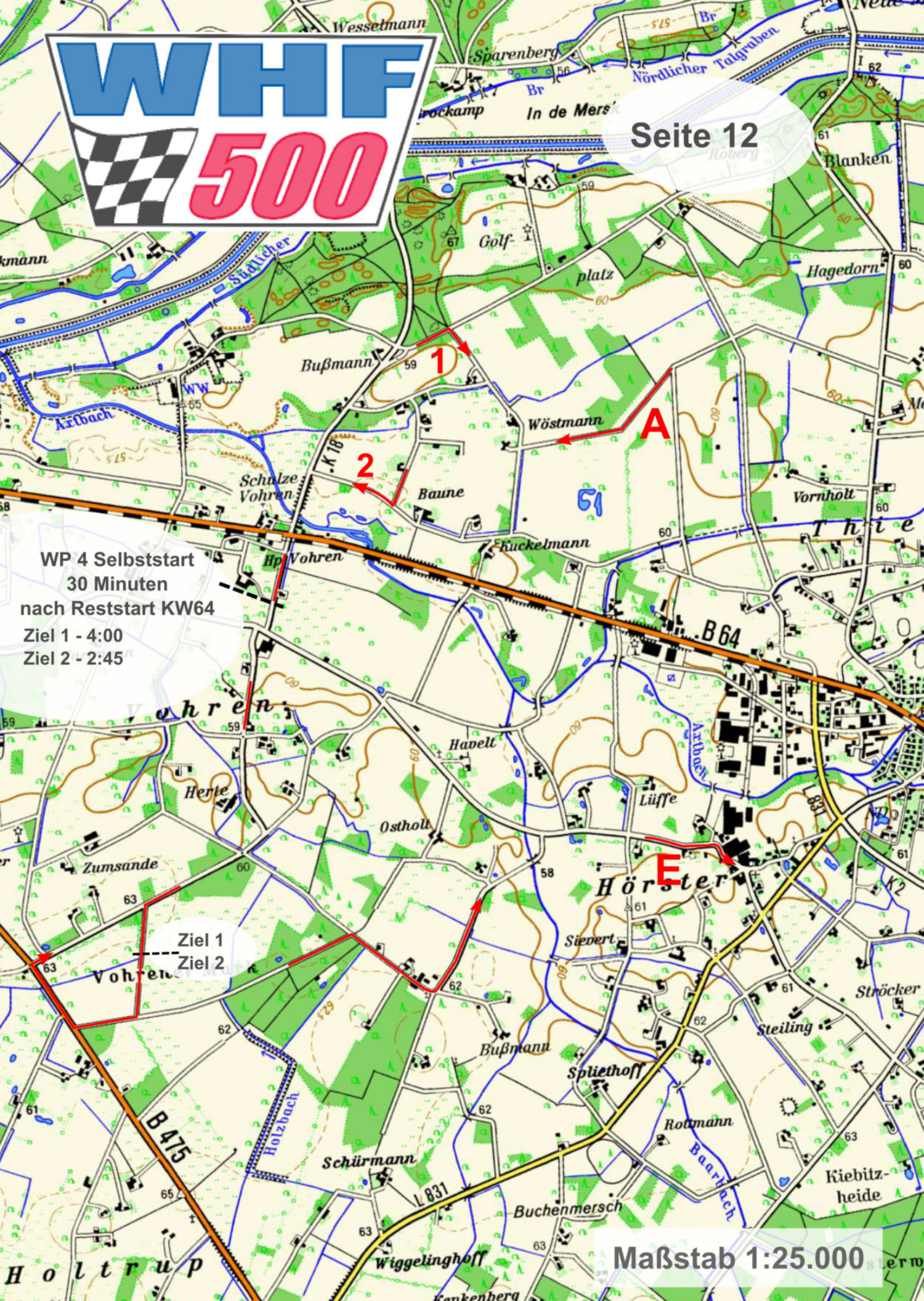
Maßstab 1:25.000





WP 4 Selbststart
30 Minuten
nach Reststart KW64
Ziel 1 - 4:00
Ziel 2 - 2:45

Ziel 1
Ziel 2





Seite 13

A

Aufgabe Grenzannäherung:
von Pfeil A bis Pfeil B (Seite 14)
wird möglichst nah an einer eingezeichneten Linie entlanggefahren,
ohne diese Linie zu berühren oder zu überschreiten.

Maßstab 1:25.000

W H F



500

Seite 14



Maßstab 1:25.000



Ziel



Tankstelle - bis 22:00 Uhr geöffnet
für eine Tankpause haben wir
10 Minuten extra eingeplant

Maßstab 1:33.000