



Bordbuch "touring" 3

4. ADAC Westfälische Herbstfahrt

13 Bordbuchseiten/Kartenblätter

www.WHF500.de



W H F

500

Seite 27

Restart
Café Burg Sternberg
Sternberger Straße 52
32699 Extertal

Quiet-Zone

Ziel 2 - 9:30
Ziel 1 - 1:00
Ziel 3 - 0:05

WP 10
Selbststart
5 Minuten nach Restart
aus der Mittagspause

Maßstab 1:25.000





Seite 28 A



Maßstab 1:25.000



Seite 28 B



Maßstab 1:33.000



Hier - Tankstelle
nächste Tankstelle
in 40 km



Seite 30

WP 11
Start
ZK 11

Maßstab 1:33.000





Seite 31

WP 11
Ziel 1 - 1:00
Ziel 2 - 2:40
Ziel 3 - 2:40

wir fahren die WP 11 mit den Pfeilen 1&2
und danach die verbleibenden Zeichen
3, 4, 5, 6, 6, E



Seite 32 A

A

Hier - Tankstelle
nächste Tankstelle
in 30 km

Aufgabe Grenzannäherung:
von Anfang Pfeil A bis Strich B - ZK 12 (Seite 32 B)
wird möglichst nah an einer eingezeichneten Linie entlanggefahren
ohne diese Linie zu berühren oder zu überschreiten.

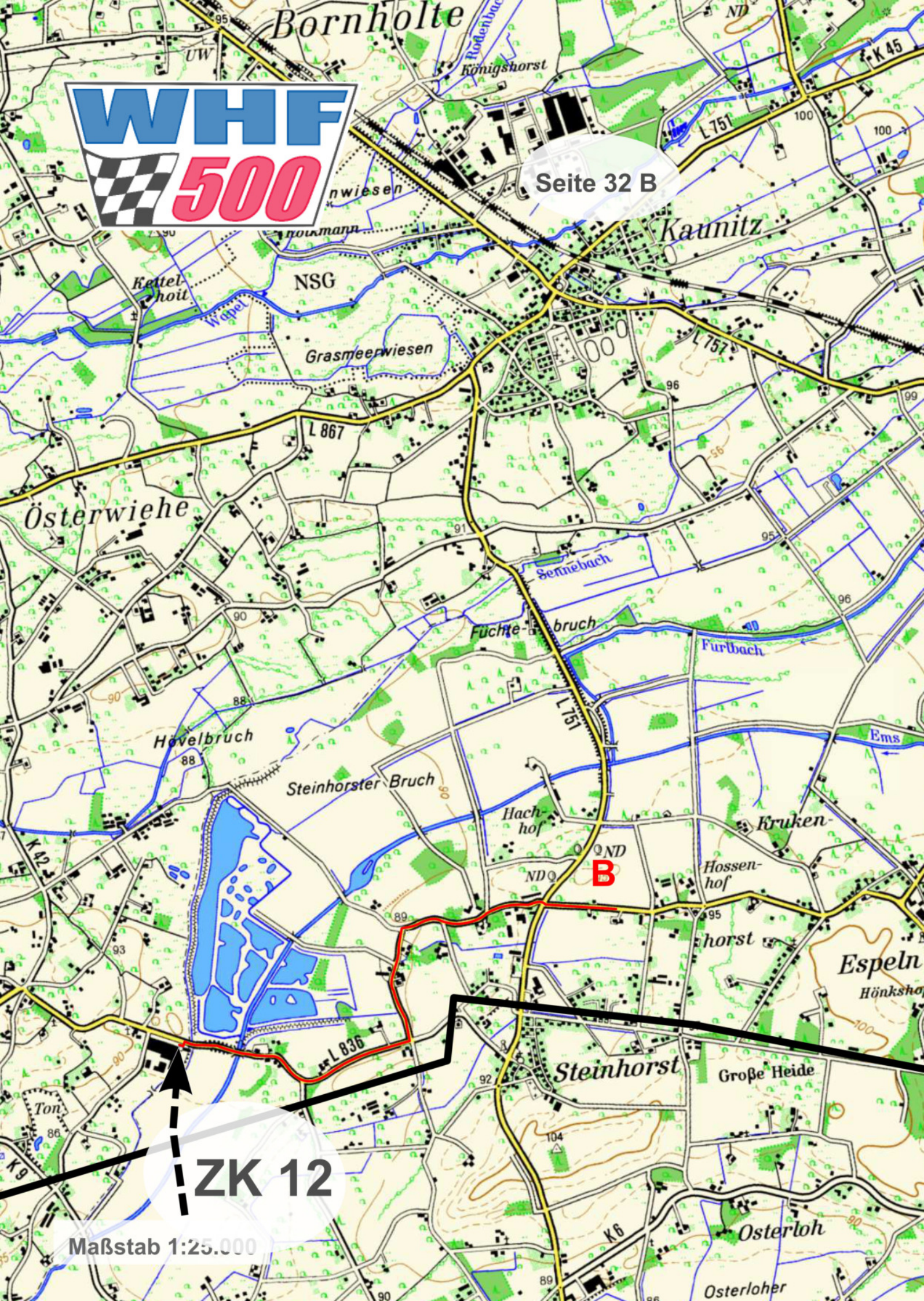
Maßstab 1:25.000



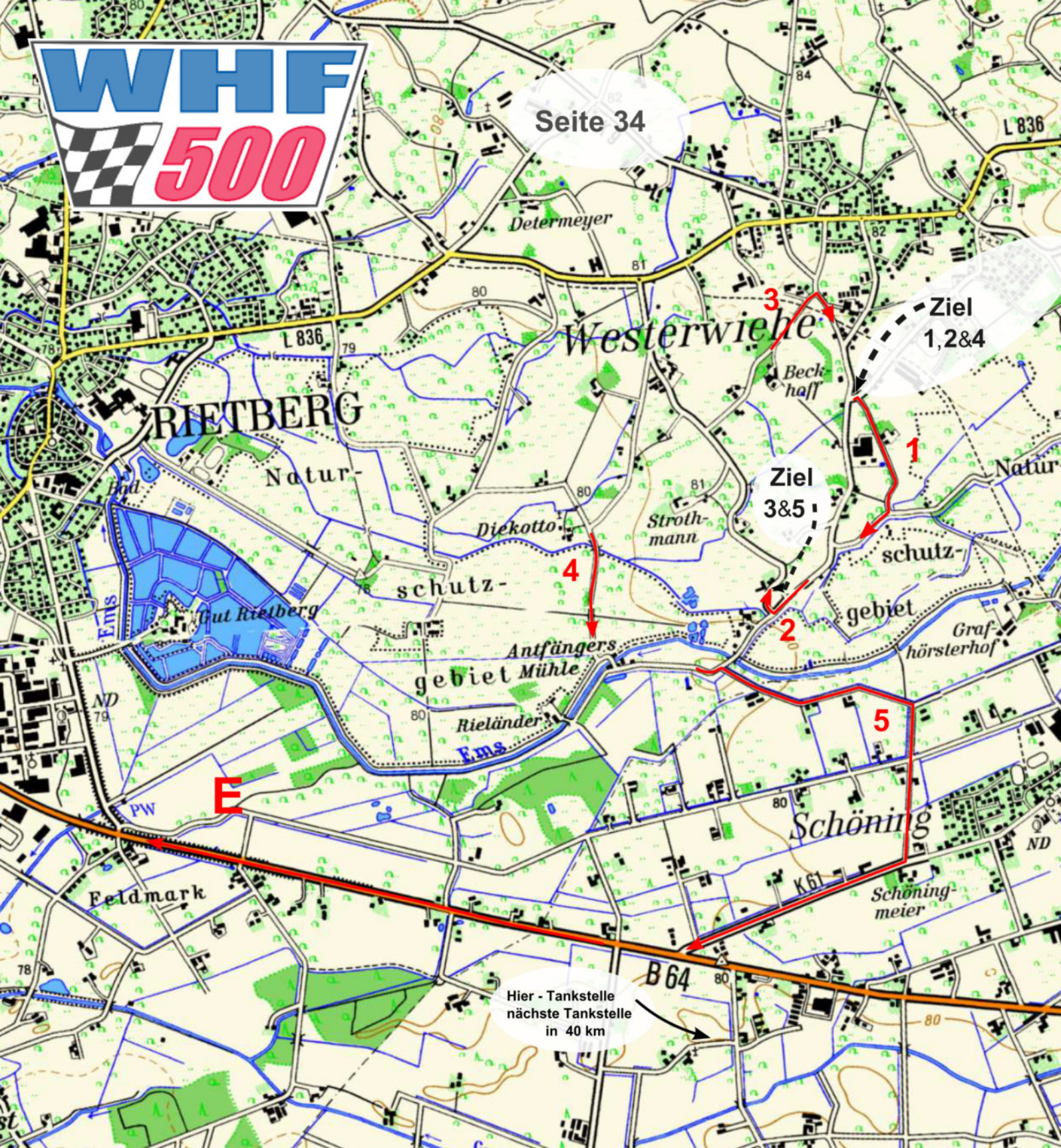
Seite 32 B

ZK 12

Maßstab 1:25.000







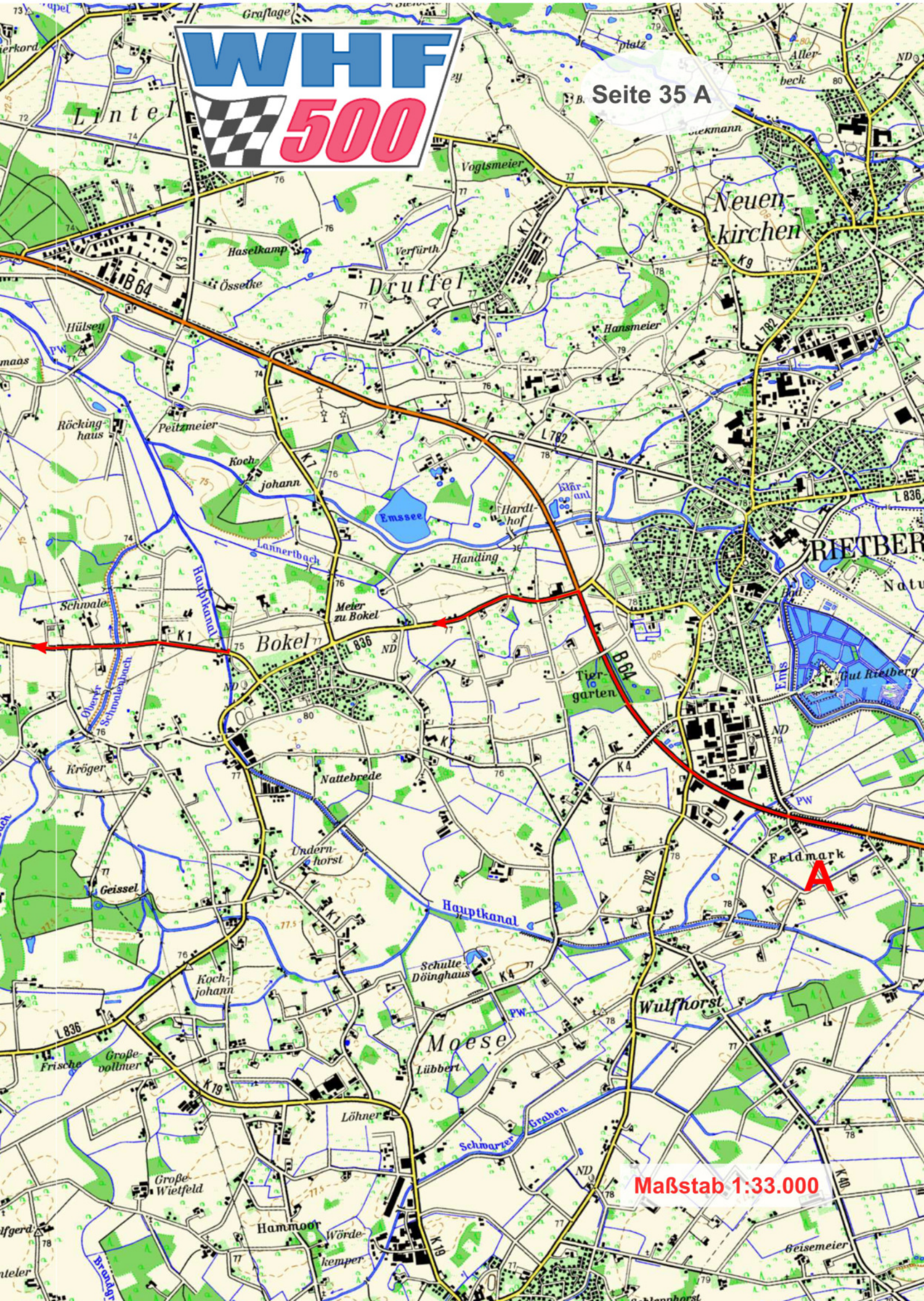
WP 13 - Selbststart → Ziel 1 - 0:35 - 375 Meter → Pfeil 1 → Ziel 2 - 2:40 - 1830 Meter

→ Pfeil 1 → Pfeil 2 → Ziel 3 - 2:30 - 1520 Meter → Pfeil 3 → Ziel 4 - 3:15 - 2750 Meter

→ Pfeil 1 → Pfeil 2 → Ziel 5 - 2:15 - 1520 Meter → Pfeil 4 → Abfahrt Richtung Pfeil 5

WHF 500

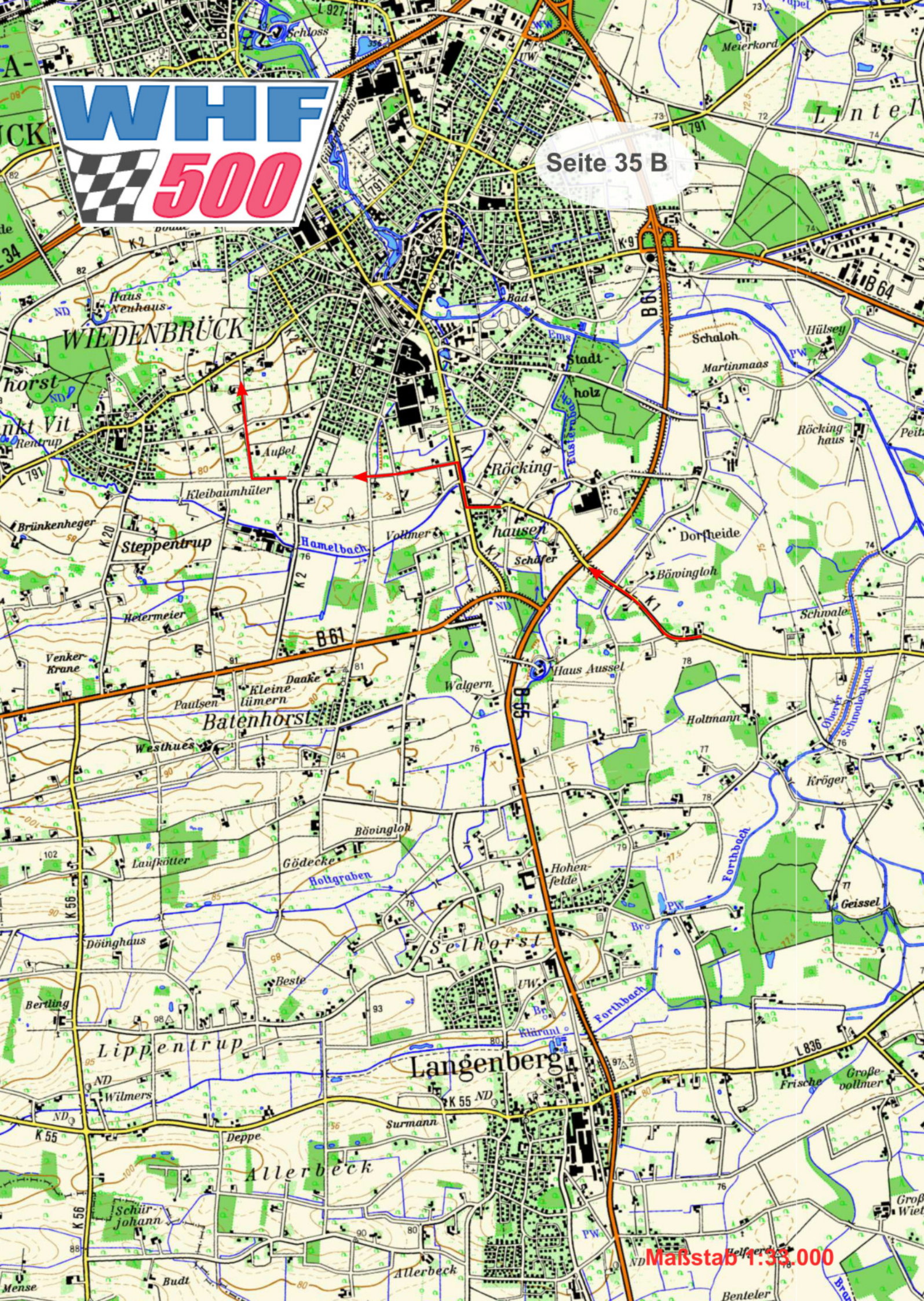
Seite 35 A



Maßstab 1:33.000



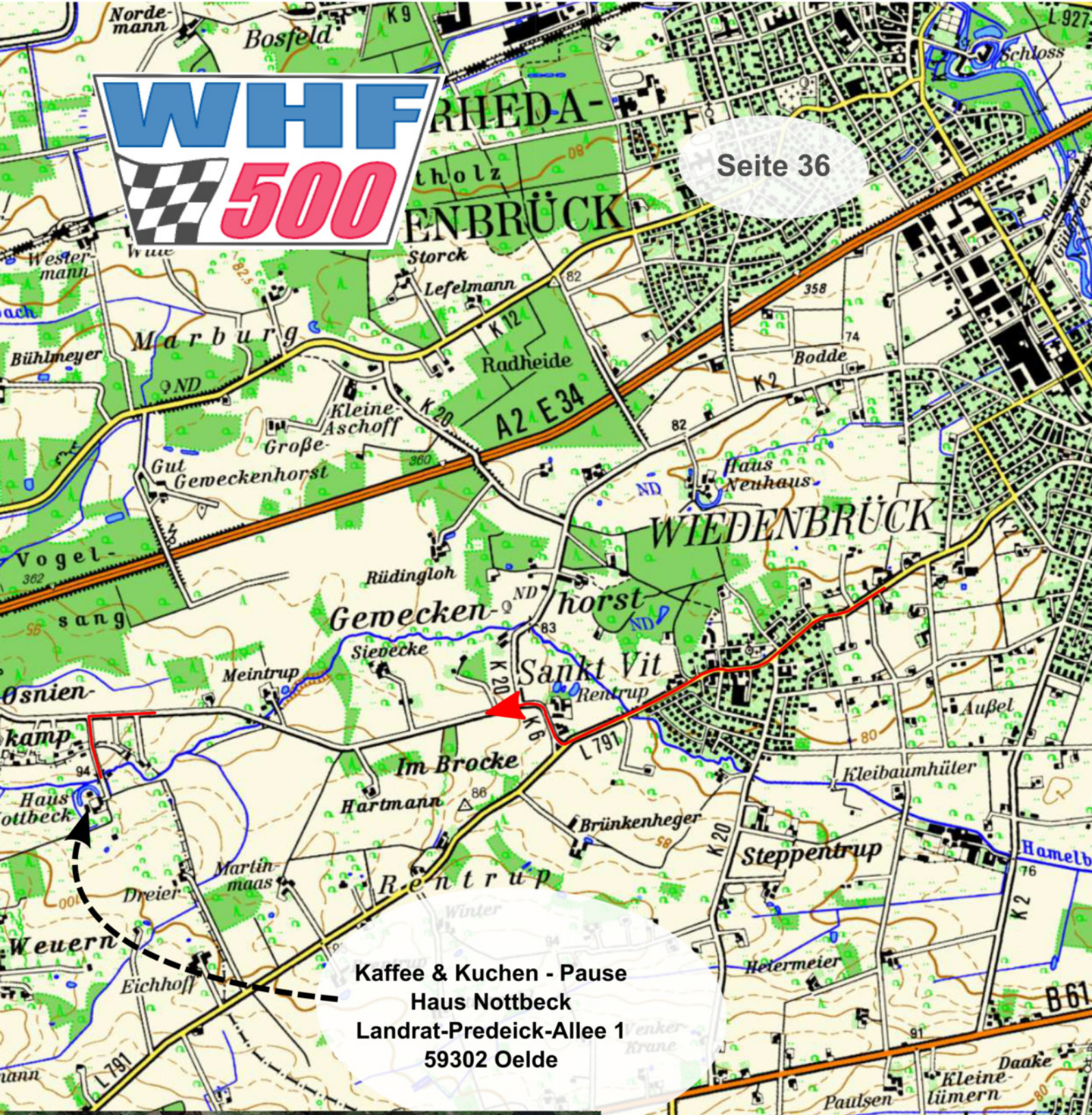
Seite 35 B




Maßstab 1:35.000



Seite 36



Kaffee & Kuchen - Pause
Haus Nottbeck
Landrat-Predeick-Allee 1
59302 Oelde



Haus Nottbeck
die Sandfläche darf
nicht befahren werden

