



Bordbuch "touring" 3

4. ADAC Westfälische Herbstfahrt

13 Bordbuchseiten/Kartenblätter

LÖSUNG

www.WHF500.de





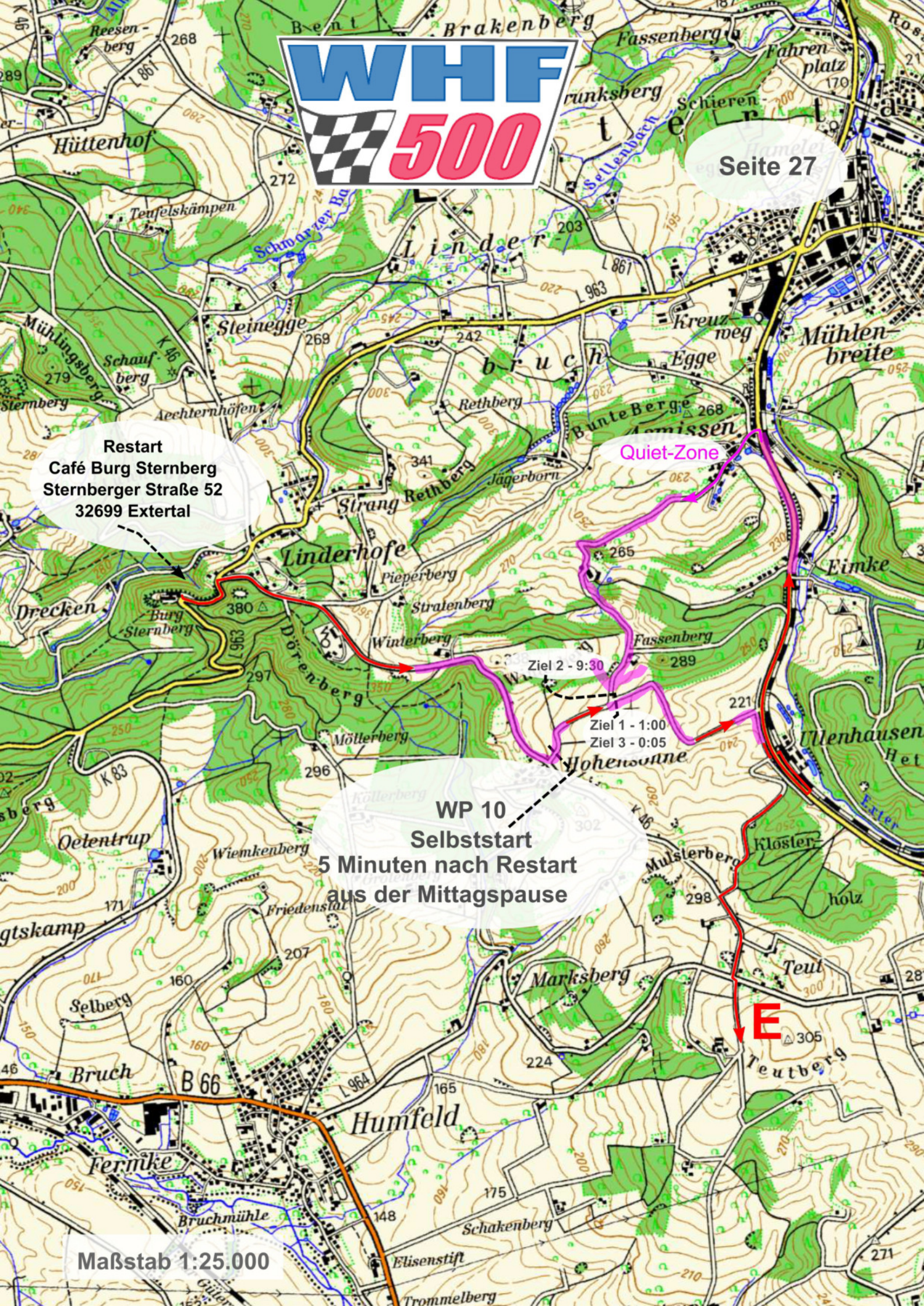
Restart
Café Burg Sternberg
Sternberger Straße 52
32699 Extertal

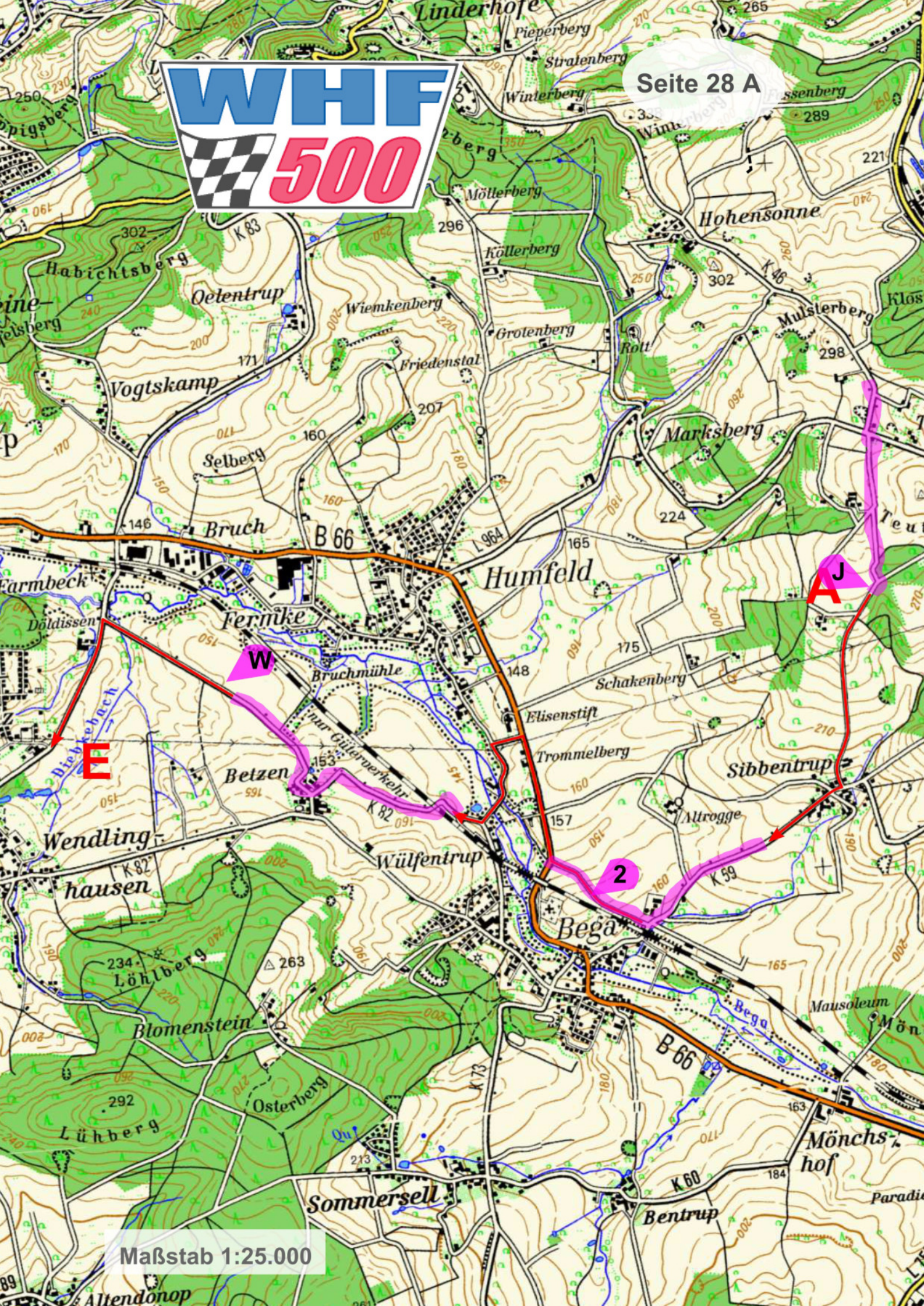
Quiet-Zone

- Ziel 2 - 9:30
- Ziel 1 - 1:00
- Ziel 3 - 0:05

WP 10
Selbststart
5 Minuten nach Restart
aus der Mittagspause

E







Seite 28 B



Maßstab 1:33.000



Hier - Tankstelle
nächste Tankstelle
in 40 km

SSK

11

7



Seite 30



Maßstab 1:33.000



- WP 11
Ziel 1 - 1:00
Ziel 2 - 2:40
Ziel 3 - 2:40

wir fahren die WP 11 mit den Pfeilen 1&2
und danach die verbleibenden Zeichen
3, 4, 5, 6, 6, E

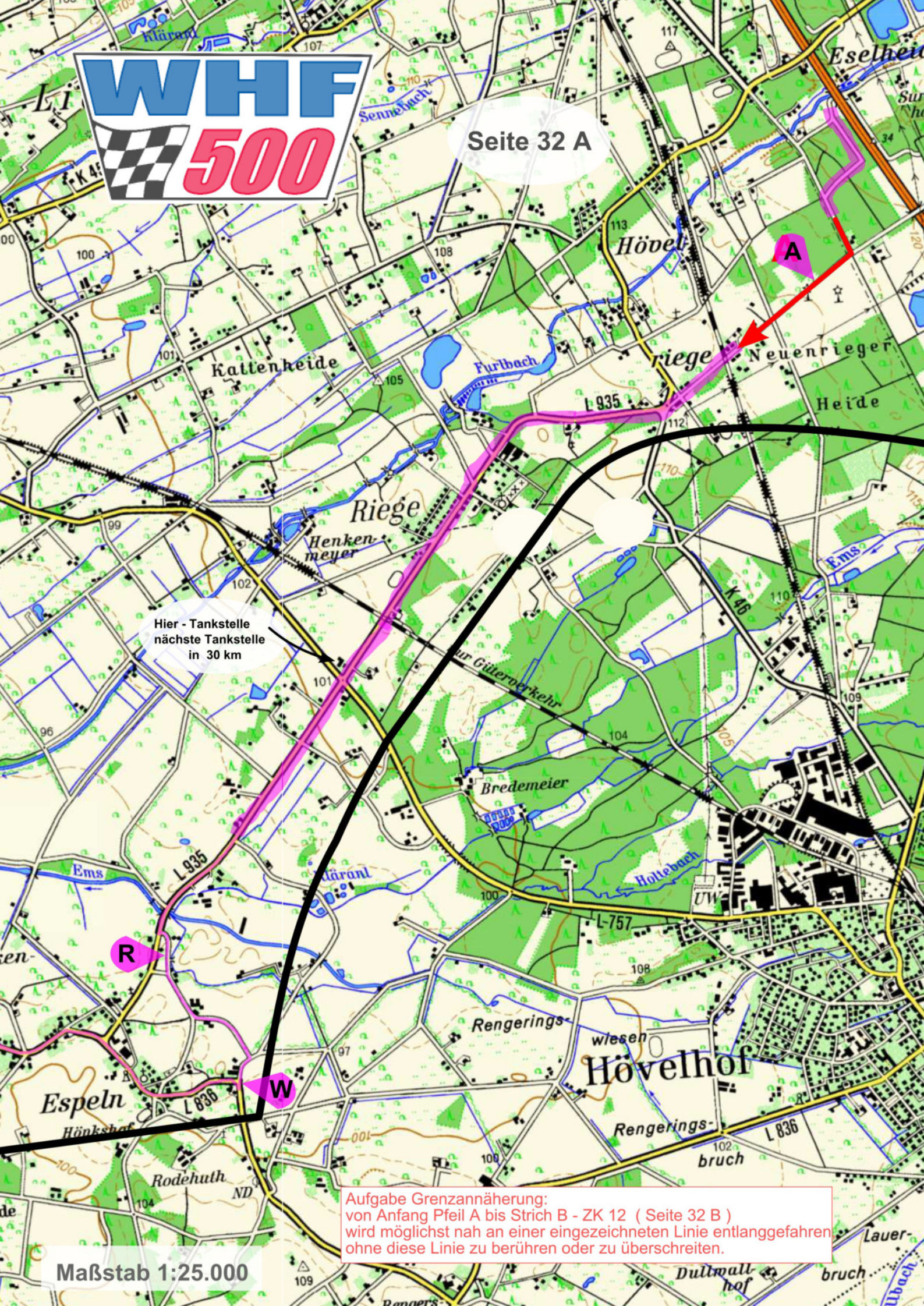


Seite 32 A

Hier - Tankstelle
nächste Tankstelle
in 30 km

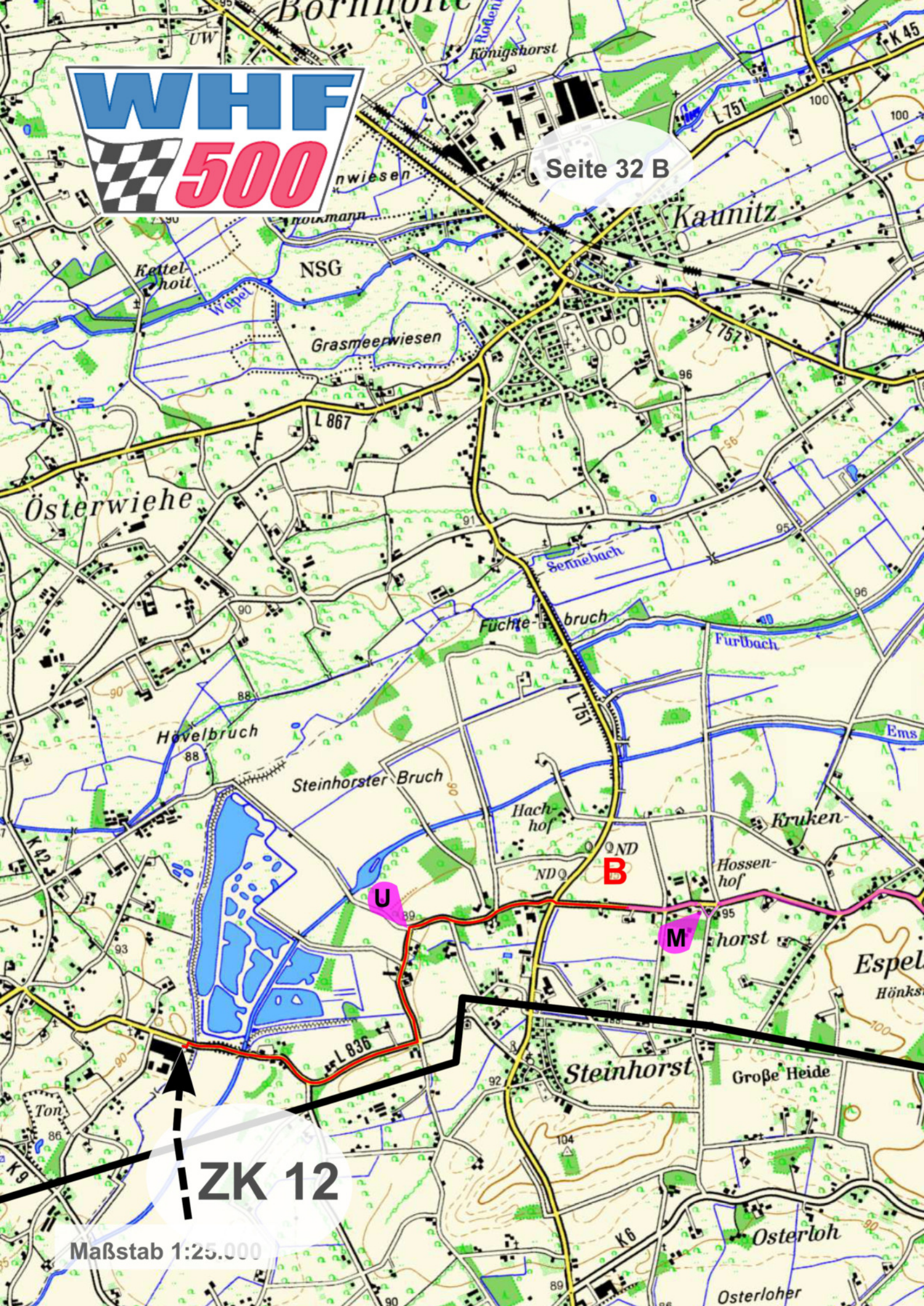
Aufgabe Grenzannäherung:
von Anfang Pfeil A bis Strich B - ZK 12 (Seite 32 B)
wird möglichst nah an einer eingezeichneten Linie entlanggefahren
ohne diese Linie zu berühren oder zu überschreiten.

Maßstab 1:25.000






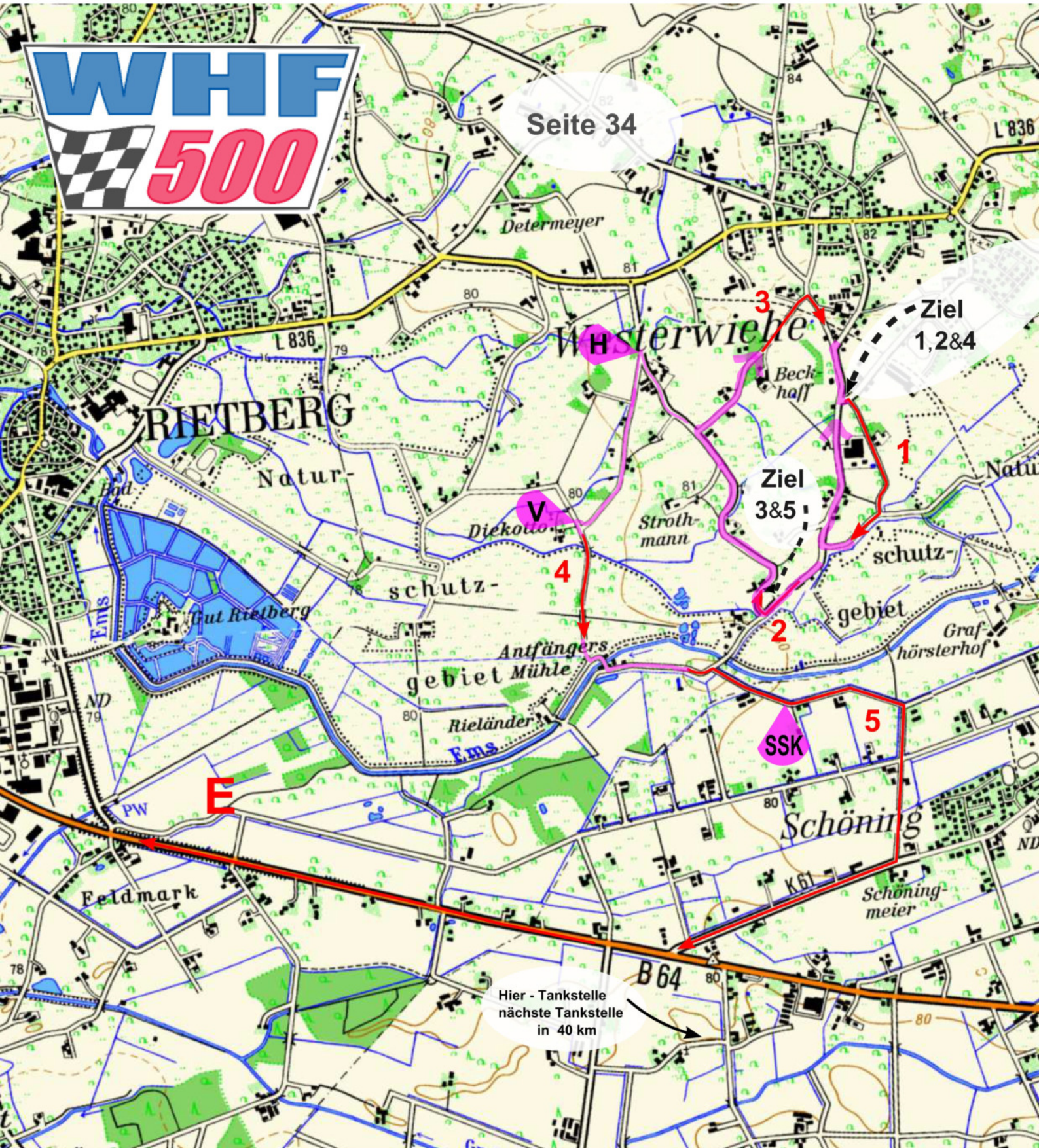
Seite 32 B



ZK 12

Maßstab 1:25.000





auf dem weg zu Pfeil 4 die Dreiecke korrekt ausfahren !!

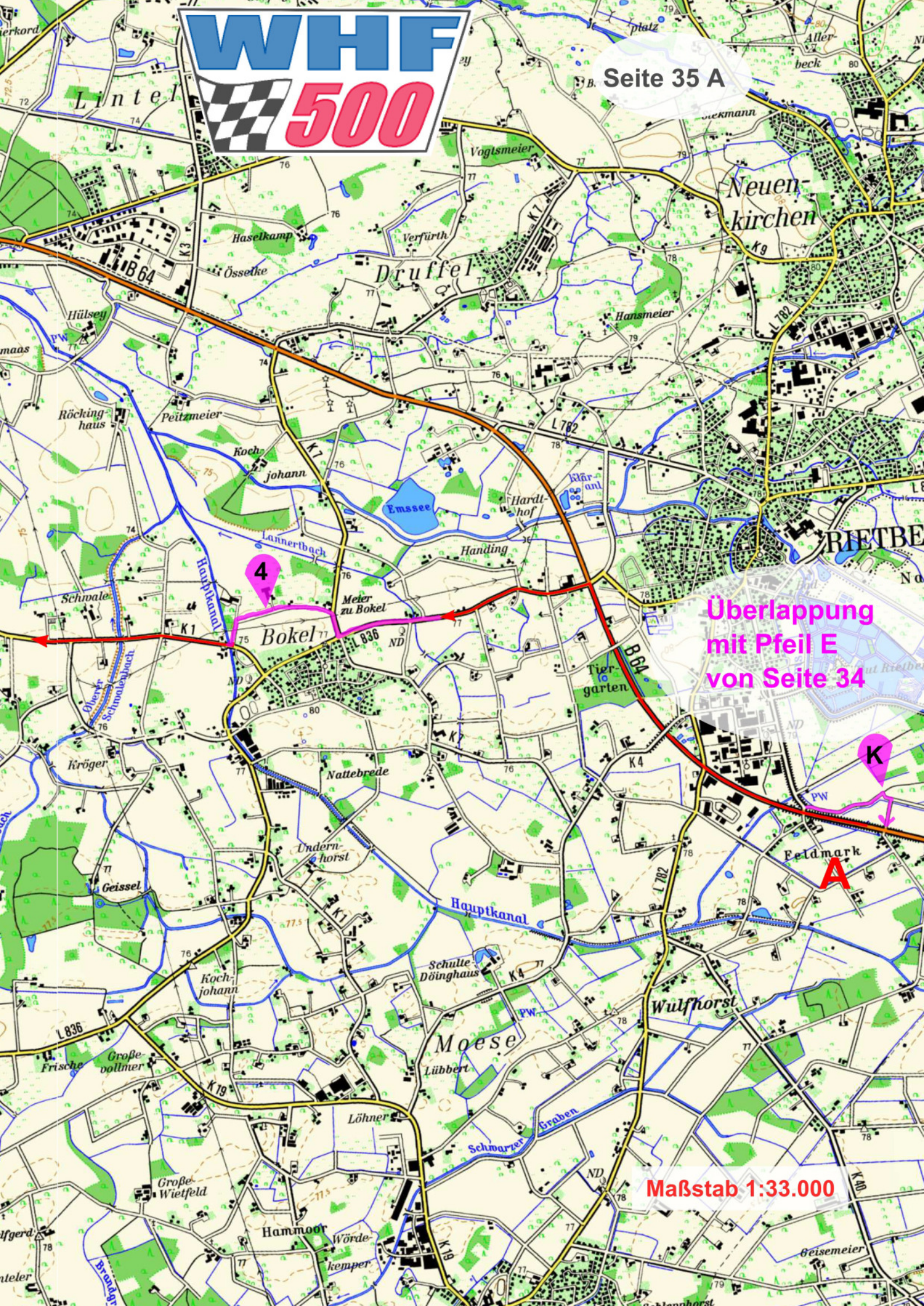
WP 13 - Selbststart → Ziel 1 - 0:35 - 375 Meter → Pfeil 1 → Ziel 2 - 2:40 - 1830 Meter

→ Pfeil 1 → Pfeil 2 → Ziel 3 - 2:30 - 1520 Meter → Pfeil 3 → Ziel 4 - 3:15 - 2750 Meter

→ Pfeil 1 → Pfeil 2 → Ziel 5 - 2:15 - 1520 Meter → Pfeil 4 → Abfahrt Richtung Pfeil 5

WHF 500

Seite 35 A

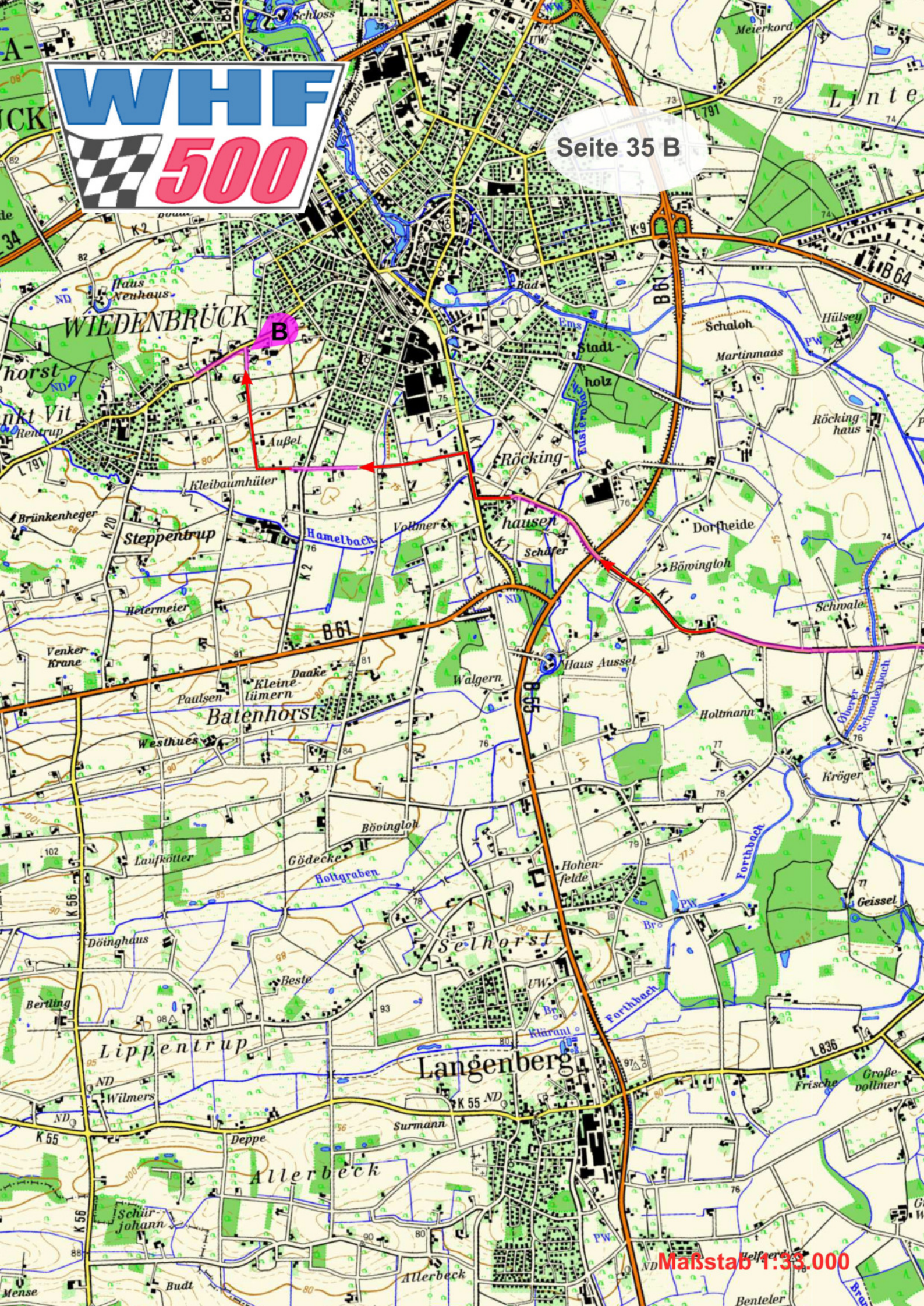


Überlappung
mit Pfeil E
von Seite 34

Maßstab 1:33.000



Seite 35 B



Maßstab 1:33.000



Seite 36

